



# ΑΝΘΡΩΠΟΓΕΩΓΡΑΦΙΑ- ΟΙΚΟΝΟΜΙΚΗ ΤΟΥ ΧΩΡΟΥ

κ. ΦΟΥΤΑΚΗΣ ΔΗΜΗΤΡΙΟΣ

ΤΜΗΜΑ ΠΟΛΙΤΙΚΩΝ ΜΗΧΑΝΙΚΩΝ ΤΕ ΚΑΙ ΜΗΧΑΝΙΚΩΝ  
ΤΟΠΟΓΡΑΦΙΑΣ & ΓΕΩΠΛΗΡΟΦΟΡΙΚΗΣ ΤΕ



# Άδειες Χρήσης

- Το παρόν εκπαιδευτικό υλικό υπόκειται σε άδειες χρήσης Creative Commons.
- Για εκπαιδευτικό υλικό, όπως εικόνες, που υπόκειται σε άλλου τύπου άδειας χρήσης, η άδεια χρήσης αναφέρεται ρητώς.



# Χρηματοδότηση

- Το παρόν εκπαιδευτικό υλικό έχει αναπτυχθεί στα πλαίσια του εκπαιδευτικού έργου του διδάσκοντα.
- Το έργο «Ανοικτά Ακαδημαϊκά Μαθήματα στο ΤΕΙ Κεντρικής Μακεδονίας» έχει χρηματοδοτήσει μόνο τη αναδιαμόρφωση του εκπαιδευτικού υλικού.
- Το έργο υλοποιείται στο πλαίσιο του Επιχειρησιακού Προγράμματος «Εκπαίδευση και Δια Βίου Μάθηση» και συγχρηματοδοτείται από την Ευρωπαϊκή Ένωση (Ευρωπαϊκό Κοινωνικό Ταμείο) και από εθνικούς πόρους.



# Ανθρωπογεωγραφία – Οικονομική του χώρου

## 1.2 Οι έννοιες της περιοχής και της περιφέρειας

Κακδέρη Χριστίνα

Μάθημα 1<sup>ο</sup> Σέρρες, 22.11.'10

# Η περιφέρεια

- Ως *περιοχή* μπορεί να θεωρηθεί οποιαδήποτε ‘τομή’ πάνω στο γεωγραφικό χώρο.
- Η *περιφέρεια* είναι κάτι πιο αυστηρά προσδιορισμένο, αντιστοιχεί δηλαδή σε μια πιο ολοκληρωμένη δομή.
- Μπορεί να οριστεί μόνο ως προς ένα συγκεκριμένο επίπεδο αναφοράς και ως προς συγκεκριμένο σύστημα αναφοράς
- Διάκριση των περιφερειών σύμφωνα με τον Boudeville (1966) →

## Οι ομοιογενείς περιφέρειες

- Οι *ομοιογενείς περιφέρειες* περιλαμβάνουν ομοιότητες σε κάποιο βασικό χαρακτηριστικό, π.χ. οικονομικό, κοινωνικο-πολιτικό, γεωγραφικό.
- Όμως:
  - υπάρχουν ανομοιομορφίες
  - μια περιοχή μπορεί να ενταχθεί σε περισσότερες από μια περιφέρειες
  - καμία περιφέρεια δεν αποτελεί ομοιογενή γεωγραφική ενότητα με χαρακτηριστικά κατανομημένα ομοιόμορφα σε όλη την επιφάνειά της.

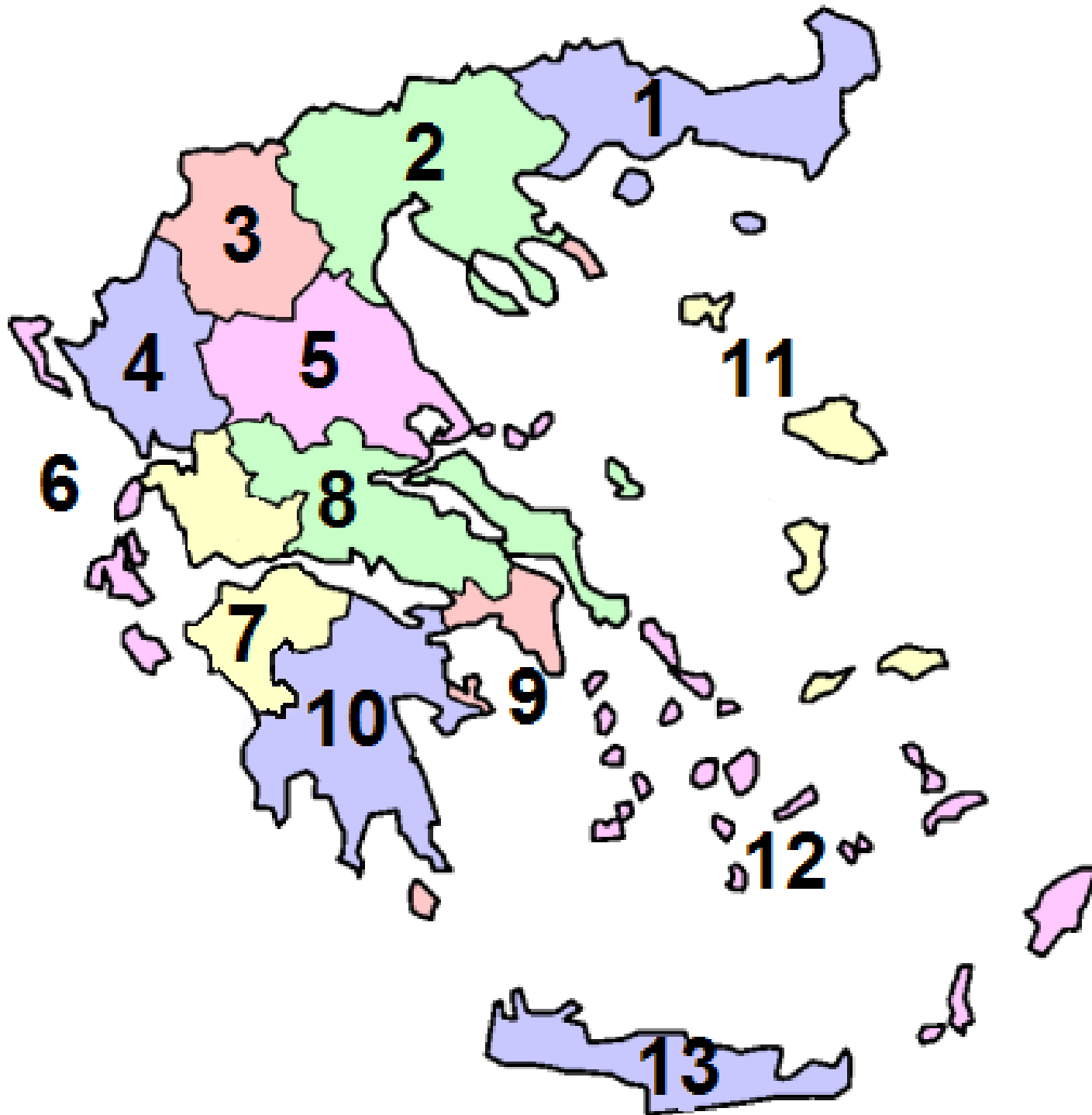
## Οι πολιτικές περιφέρειες

- Οι *πολιτικές περιφέρειες* περιλαμβάνουν περιοχές που παρουσιάζουν στενή αλληλεξάρτηση μεταξύ τους (π.χ. σημαντικές ροές ανθρώπων, αγαθών και υπηρεσιών).
- Είναι ιδιαίτερα χρήσιμες, περισσότερο όμως για να προσδιοριστούν τα κέντρα που ελέγχουν την περιφέρεια και οι διαπεριφερειακές σχέσεις παρά τα όρια της περιφέρειας.

## Οι περιφέρειες προγραμματισμού ή σχεδιασμού

- Οι περιφέρειες προγραμματισμού ή σχεδιασμού περιλαμβάνουν περιοχές που ορίζονται με κριτήρια διοικητικά/πολιτικά (π.χ. η διαίρεση της Ελλάδας σε 13 περιφέρειες).
- Επειδή είναι διοικητικές υποδιαιρέσεις εξασφαλίζουν κάποια επάρκεια στατιστικών στοιχείων
- Εφαρμογή πολιτικών



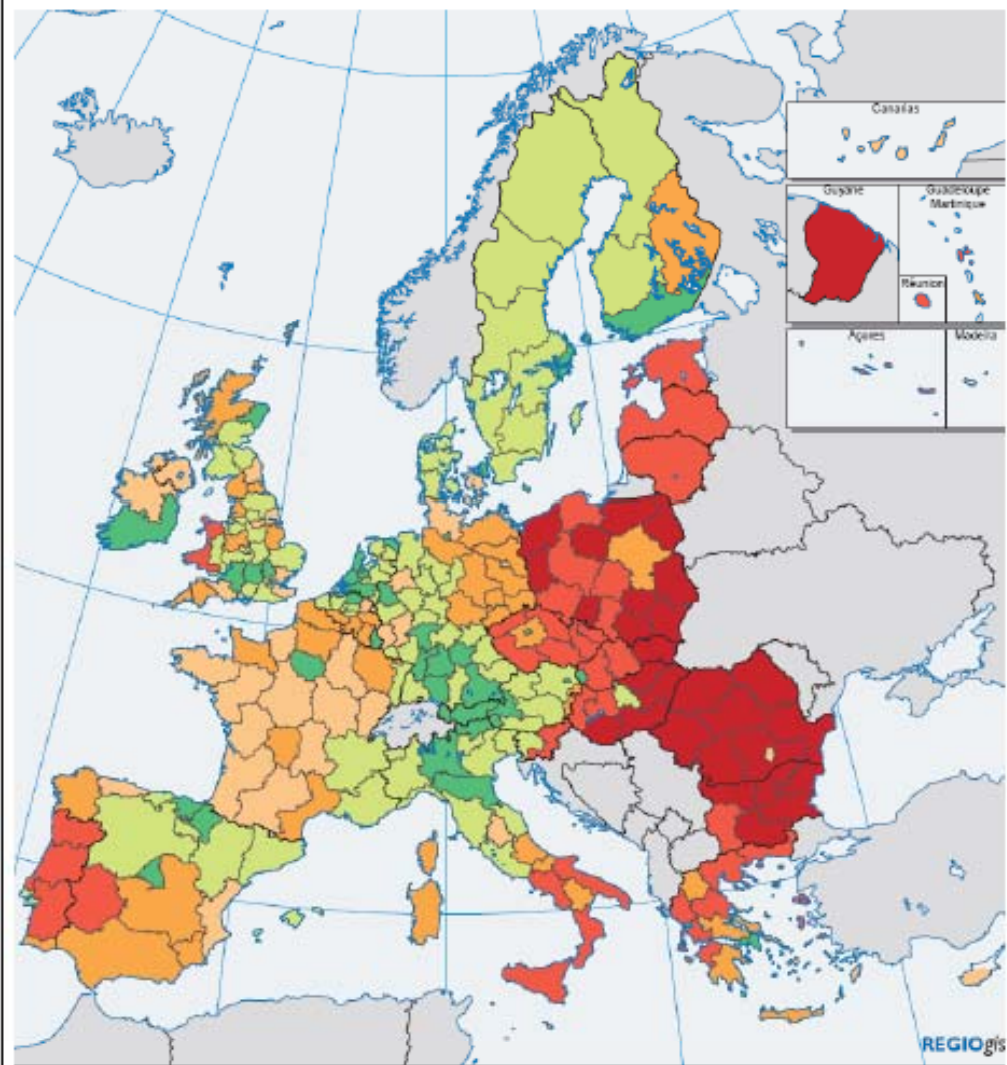




## Οι περιφέρειες προγραμματισμού ή σχεδιασμού

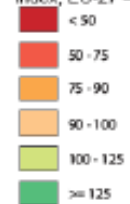
- Η ύπαρξη σημαντικών διαφορών σε όλες τις χώρες μεταξύ των περιφερειών τους ως προς τα οικονομικά, κοινωνικά, πολιτιστικά και πολιτικά κ.α. χαρακτηριστικά τους (π.χ. επίπεδο διαβίωσης, ανεργίας, μετανάστευσης, κοινωνικής υποδομής κλπ) αποτελεί ιστορική βεβαιότητα.

Figure 3.5 GDP per capita at regional level in Europe, 2007



**GDP/head (PPS), 2007**

Index, EU-27 = 100

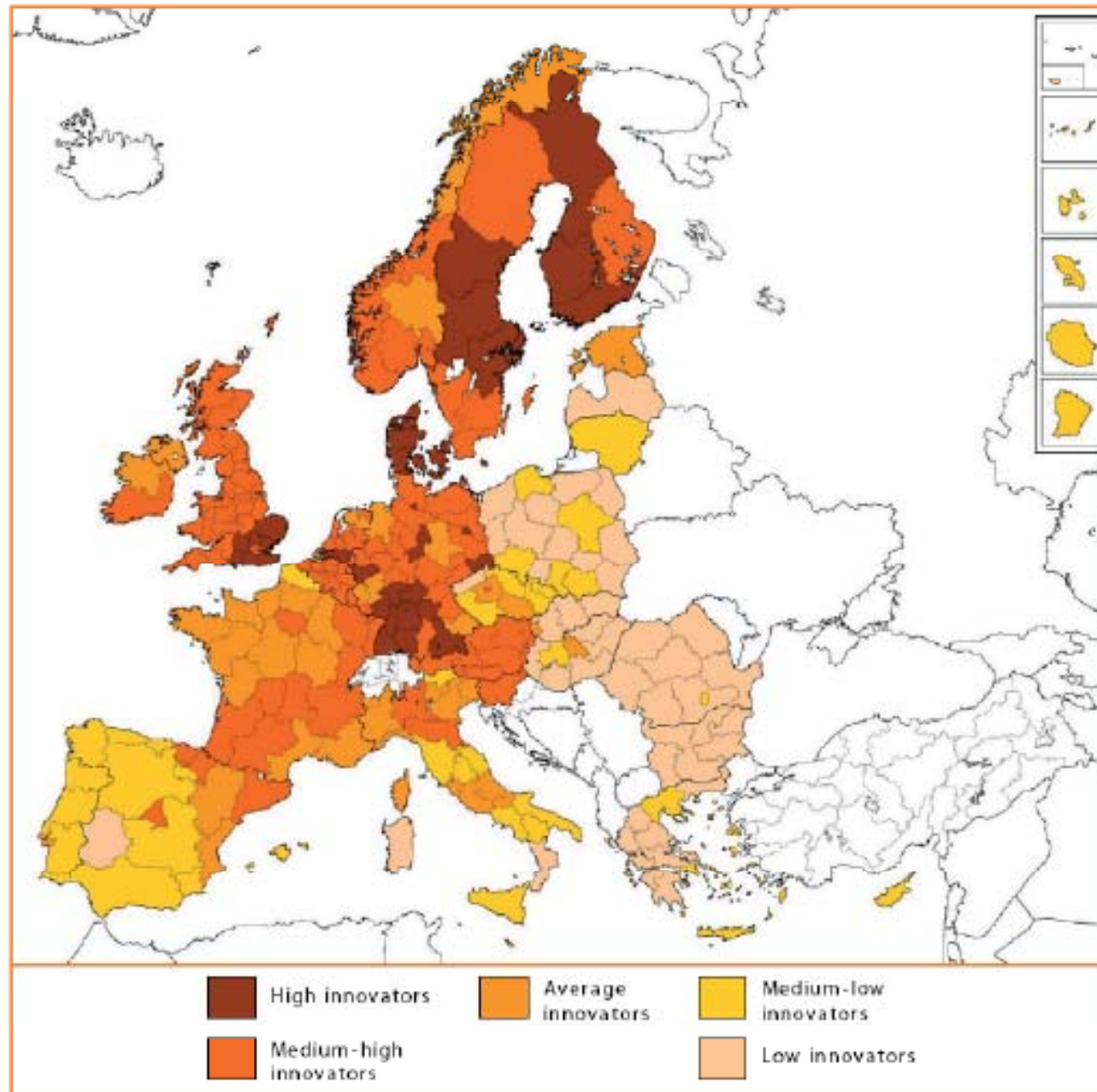


Source: Eurostat

0 500 Km

© EuroGeographics Association for the administrative boundaries.

Figure 3.3 Regional innovation performance



Source: 2009 Regional Innovation Scoreboard (Hollanders et al., 2009).